



УТВЕРЖДАЮ

Директор КГБ ПОУ АПТ

*Е.Е. Барсукова* Е.Е. Барсукова

«*07*» *июня* 20*21* г.

## ПАСПОРТ ДОСТУПНОСТИ

Краевое государственное бюджетное  
профессиональное образовательное учреждение  
«Амурский политехнический техникум»

учебный корпус № 1  
682644, Хабаровский край, г. Амурск, пр. Строителей, 47

# ПАСПОРТ ДОСТУПНОСТИ объекта социальной инфраструктуры

## 1. Общие сведения об объекте

- 1.1. Наименование (вид) объекта Краевое государственное бюджетное профессиональное образовательное учреждение «Амурский политехнический техникум»
- 1.2. Адрес объекта 682644, Россия, Хабаровский край, г. Амурск, пр. Строителей, д.47
- 1.3. Сведения о размещении объекта:
- отдельно стоящее здание 3 этажей, 4474,4 кв.м
  - часть здания -- этажей (или на -- этаже), -- кв.м
  - наличие прилегающего земельного участка (да, нет); 3,28 га
- 1.4. Год постройки здания 1976, последнего капитального ремонта не имеется
- 1.5. Дата предстоящих плановых ремонтных работ: текущего- ежегодно, капитального нет

## Сведения об организации, расположенной на объекте

- 1.6. Название организации (учреждения), (полное юридическое наименование – согласно Уставу, краткое наименование) Краевое государственное бюджетное профессиональное образовательное учреждение «Амурский политехнический техникум» (КГБ ПОУ АПТ)
- 1.7. Юридический адрес организации (учреждения) 682644, Россия, Хабаровский край, г. Амурск, пр. Строителей, д.47
- 1.8. Основание для пользования объектом оперативное управление
- 1.9. Форма собственности (государственная, негосударственная) государственная
- 1.10. Территориальная принадлежность региональная
- 1.11. Вышестоящая организация (наименование) Министерство образования и науки Хабаровского края
- 1.12. Адрес вышестоящей организации, другие координаты 680002, г. Хабаровск, ул. Фрунзе, д.72

## 2. Характеристика деятельности организации на объекте

- 2.1 Сфера деятельности образование
- 2.2 Виды оказываемых услуг образовательные услуги
- 2.3 Форма оказания услуг: на объекте
- 2.4 Категории обслуживаемого населения по возрасту: дети, взрослые
- 2.5 Категории обслуживаемых инвалидов: инвалиды, передвигающиеся на коляске, инвалиды с нарушениями опорно-двигательного аппарата; нарушениями слуха, нарушениями умственного развития
- 2.6 Плановая мощность: посещаемость (количество обслуживаемых в день), вместимость, пропускная способность 420 чел
- 2.7 Участие в исполнении ИПР инвалида, ребенка-инвалида да

### 3. Состояние доступности объекта

3.1 Путь следования к объекту пассажирским транспортом

(описать маршрут движения с использованием пассажирского транспорта)

**городской автотранспорт: маршруты № 11, 4, 6 остановка «Политехнический техникум», далее от остановки маршрутов № 11 и 4 по тротуару к учебному корпусу; маршрута № 6 – переходя проезжую часть по пешеходному переходу и по тротуару до здания учебного корпуса.**

наличие адаптированного пассажирского транспорта к объекту **нет**

3.2 Путь к объекту от ближайшей остановки пассажирского транспорта:

3.2.1 расстояние до объекта от остановки транспорта **маршрут № 11 и 4 - 70 м, маршрут № 6 – 182 м.**

3.2.2 время движения (пешком) **маршрут № 11 и 4 - 5 мин., маршрут № 6 – 7 мин.**

3.2.3 наличие выделенного от проезжей части пешеходного пути **нет**

3.2.4 Перекресток: **нерегулируемый**

3.2.5 Информация на пути следования к объекту: **визуальная**

3.2.6 Перепады высоты на пути: **есть, имеются ступеньки (уклон более 1:12)**

Их обустройство для инвалидов на коляске: **нет**

3.3 Организация доступности объекта для инвалидов – форма обслуживания

№№ п/п	Категория инвалидов (вид нарушения)	Вариант организации доступности объекта (формы обслуживания)*
1.	<b>Все категории инвалидов и МГН</b>	
	<i>в том числе инвалиды:</i>	
2.	передвигающиеся на креслах-колясках	<b>А</b>
3.	с нарушениями опорно-двигательного аппарата	<b>А</b>
4.	с нарушениями зрения	<b>ДУ</b>
5.	с нарушениями слуха	<b>А</b>
6.	с нарушениями умственного развития	<b>А</b>

\* - указывается один из вариантов: «А», «Б», «ДУ», «ВНД»

3.4 Состояние доступности основных структурно-функциональных зон

№№ п/п	Основные структурно-функциональные зоны	Состояние доступности, в том числе для основных категорий инвалидов**
1	Территория, прилегающая к зданию (участок)	<b>ДП-В</b>
2	Вход (входы) в здание	<b>ДП-В</b>
3	Путь (пути) движения внутри здания (в т.ч. пути эвакуации)	<b>ДП-И (К, О, Г, У)</b>
4	Зона целевого назначения здания (целевого посещения объекта)	<b>ДП-И (К, О, Г, У)</b>
5	Санитарно-гигиенические помещения	<b>ДП-В</b>

6	Система информации и связи (на всех зонах)	ДП-В
7	Пути движения к объекту (от остановки транспорта)	ДП-В

\*\* Указывается: ДП-В - доступно полностью всем; ДП-И (К, О, С, Г, У) – доступно полностью избирательно (указать категории инвалидов); ДЧ-В - доступно частично всем; ДЧ-И (К, О, С, Г, У) – доступно частично избирательно (указать категории инвалидов); ДУ - доступно условно, ВНД - недоступно

3.5. Итоговое заключение о состоянии доступности объекта социальной инфраструктуры:

- соответствуют нормативным лишь основные функциональные зоны для отдельных категорий инвалидов;
- в целях обеспечения доступности объекта для инвалидов и других МНГ требуется обустройство в порядке текущего и капитального ремонта, индивидуального решения с ТРС, приобретение технических средств для адаптации;
- объект доступен условно для слепых и глухих, по причине того, что система информации для слепых (слабовидящих), глухих (слабослышащих) не соответствует требованиям, ДУ-И (С, Г); доступен полностью для колясочников, инвалидов с нарушениями опорно-двигательного аппарата, инвалидов с умственными отклонениями и другим маломобильным группам населения, ДП-И (К, О, У)

#### 4. Управленческое решение

4.1. Рекомендации по адаптации основных структурных элементов объекта:

№№ п \п	Основные структурно-функциональные зоны объекта	Рекомендации по адаптации объекта (вид работы)*
1	Территория, прилегающая к зданию (участок)	текущий ремонт
2	Вход (входы) в здание	текущий ремонт
3	Путь (пути) движения внутри здания (в т.ч. пути эвакуации)	текущий ремонт
4	Зона целевого назначения здания (целевого посещения объекта)	текущий ремонт
5	Санитарно-гигиенические помещения	текущий ремонт
6	Система информации на объекте (на всех зонах)	текущий ремонт
7	Пути движения к объекту (от остановки транспорта)	текущий ремонт
8.	<b>Все зоны и участки</b>	текущий ремонт

\*- указывается один из вариантов (видов работ): не нуждается; ремонт (текущий, капитальный); индивидуальное решение с ТРС; технические решения невозможны – организация альтернативной формы обслуживания

4.2. Период проведения работ **2021-2025 г.г.**

в рамках исполнения Плана по адаптации объекта социальной инфраструктуры к потребностям инвалидов и других маломобильных групп населения, прилагаемому к паспорту доступности.

4.3. Ожидаемый результат (по состоянию доступности) после выполнения работ по адаптации **доступность по типу Б**

4.4. Для принятия решения требуется, не требуется (нужное подчеркнуть):

Согласование с надзорными органами в сфере проектирования и строительства; разработка проектно-сметной документации, согласование с вышестоящей организацией.

4.5. Информация размещена (обновлена) на Карте доступности Хабаровского края: да

## 5. Особые отметки

Паспорт сформирован на основании:

1. Анкеты к паспорту доступности от «29» мая 2021 года

2. Акта обследования объекта от «29» мая 2021 года

Председатель комиссии паспортизируемого объекта:

Директор, Барсукова Е.Е.


(Должность, Ф.И.О.)

  
(Подпись)

Члены комиссии:


Зам. директора по АХР, Пименов В.А.

(Должность, Ф.И.О.)

  
(Подпись)


Начальник отдела по ОБ, Тяжелков В.В.

(Должность, Ф.И.О.)

  
(Подпись)

Специалист по охране труда, Кириленко Ю.А.

(Должность, Ф.И.О.)

  
(Подпись)